



Srednja šola za
gastronomijo in turizem
Ljubljana

Skrivnosti podzemlja Mežiške doline

Seminarska naloga za tekmovanje turistični vodnik

Mentor: prof. Milenko GAJIĆ

Avtor: Anel IMŠIROVIĆ, 3. TA

Ljubljana, maj 2026

Kazalo

KAZALO SLIK.....	2
1 UVOD.....	3
2 NAČRT VODENJA PO ODSEKIH.....	4
2.1 ČRNA NA KOROŠKEM.....	4
2.1.1 ZGODOVINA.....	4
2.1.2 SKALNA VOTLINA Z MEDVEDOM.....	4
2.2 ETNOLOŠKA ZBIRKA ČRNA NA KOROŠKEM IN RAZSTAVA OLIMPIJCI IZ ČRNE NA KOROŠKEM.....	5
2.3 GORA PECA.....	5
2.3 DOLINA REKE MEŽE.....	6
2.4 PODZEMLJE PECE.....	7
2.5 RAVNE NA KOROŠKEM.....	7
2.5.1 ZGODOVINA.....	7
2.5.2 GRAD RAVNE.....	7
2.6 ČEBELJI SPREHOD PO MEŽICI.....	8
2.7 PREŽIHOVA BAJTA.....	8
2.8 TURISTIČNA KMETIJA KAJŽAR.....	9
3 TEHNIČNI NAČRT VODENJA.....	10
3.1 ČASOVNICA POSTANKOV.....	11
5 RAZISKOVANJE MEŽIŠKE DOLINE Z APLIKACIJO MOJ-IZLET.SI.....	12
5.1 PROGRAM IZLETA.....	12
6 IZRAČUN CENE.....	13
7 VIRI IN LITERATURA.....	13
7.1 SPLETNI VIRI.....	13
7.2 KNJIŽNI VIRI.....	13
8 PRILOGE.....	14

KAZALO SLIK

Slika 1: Zemljevid poti.....	11
Slika 2: Za boljši vpogled imate na voljo tudi interaktivni zemljevid, za dostop samo skenirajte QR kodo prikazano zgoraj in odprite link.....	11
Slika 3: Črna na Koroškem.....	14
Slika 4: Reka Meža.....	14
Slika 5: Gora Peca.....	14
Slika 6: Podzemlje Pece.....	15
Slika 7: Prežihova bajta.....	15
Slika 8: Turistična kmetija Kajžar.....	15

1 UVOD

Sem Anel Imširović, dijak 3. letnika Srednje šole za gastronomijo in turizem Ljubljana. V okviru regijskega tekmovanja iz turističnega vodenja sem pripravil seminarsko nalogo z naslovom **“Skrivnosti podzemlja Mežiške doline”**, ki predstavlja osnovo za izvedbo turističnega vodenja po izbranem območju.

Za Mežiško dolino sem se odločil, ker gre za prostor, ki združuje zelo zanimivo rudarsko preteklost, bogato naravno okolje in številne zgodbe, ki so se oblikovale skozi čas. Čeprav območje ni med najbolj turistično obiskanimi v Sloveniji, prav to daje priložnost za drugačen, bolj avtentičen turistični doživljanj.

Mežiška dolina je dolina z bogato rudarsko dediščino, čudovito neokrnjeno naravo in številnimi zgodbami, ki obiskovalce popeljejo v preteklost življenja pod Peco. Nahaja se na severu Slovenije, v Koroški regiji, ob reki Meži, ter zajema občine Črna na Koroškem, Mežica, Prevalje in Ravne na Koroškem. Obdana je z gozdovi, hribi in rekami ter velja za eno najbolj zanimivih območij severne Slovenije, kjer se prepletajo zgodovina, kultura in turizem. Posebno zanimivost predstavljajo nekdanji rudniki svinca in cinka, ki danes obiskovalcem omogočajo edinstveno raziskovanje podzemlja, obenem pa dolina ohranja tudi bogato izročilo legend o kralju Matjažu in gori Peci.

Namen moje seminarske naloge je obiskovalcem na razumljiv in zanimiv način predstaviti življenje rudarjev, pomen rudarske dejavnosti za razvoj regije ter naravne posebnosti tega območja. Poseben poudarek sem namenil tudi zgodbam in legendam, ki so povezane z okolico, med njimi tudi pripovedi o gori Peci in kralju Matjažu, ki dajejo prostoru še dodatno zgodovinsko in kulturno vrednost.

Vodenje je zasnovano tako, da povezuje naravo, zgodovino in lokalno dediščino v celovito izkušnjo, skozi katero obiskovalec bolje spozna Mežiško dolino in njen pomen v širšem slovenskem prostoru.

2 NAČRT VODENJA PO ODSEKIH

2.1 ČRNA NA KOROŠKEM

2.1.1 ZGODOVINA

Črna na Koroškem se v zgodovinskih virih prvič omenja leta 1109 kot Črni potok, kasneje pa leta 1137 kot Črna. Kraj se že zgodaj razvije v pomembno naselbino, kar potrjuje tudi omemba župnika leta 1309. V srednjem veku in novem veku območje prehaja v last pomembnih plemiških družin, med njimi Habsburžanov, kasneje pa ga pomembno zaznamuje rodbina Thurn-Valsassina, ki ima posest v lasti vse do konca 18. stoletja.

Velik preobrat v razvoju kraja predstavlja 17. stoletje, ko se začne intenzivno rudarjenje svinca in cinka ter razvoj fužinarstva. S prihodom Melhiorja Puča leta 1620 in kasnejšim prevzemom rudnikov s strani grofov Thurn se v Mežiški dolini vzpostavi močna rudarsko-železarska tradicija, ki traja več stoletij in močno oblikuje podobo kraja.

V 18. stoletju se razvije tudi železarstvo, ko med letoma 1772 in 1775 zgradijo železarno Thurnov. Zaradi industrije se izboljšajo prometne povezave, rudarska dejavnost pa ostaja ključna gospodarska panoga vse do 19. stoletja, ko se del proizvodnje preseli drugam, predvsem na Ravne na Koroškem.

Kljub industrijskemu razvoju ostaja Črna pomembno lokalno središče, kar potrjuje tudi ustanovitev pošte leta 1871. V 20. stoletju kraj zaznamujejo svetovni vojni, ki sta pustili pomembne posledice med prebivalstvom.

Danes Črna na Koroškem združuje bogato industrijsko in kulturno dediščino z izjemnim naravnim okoljem ter ostaja pomembna točka Mežiške doline.

2.1.2 SKALNA VOTLINA Z MEDVEDOM

Le nekaj korakov od Etnološke zbirke Črna in razstave Olimpijci iz Črne na Koroškem vas pričaka prav posebna zanimivost, ki združuje kanček skrivnostnosti, naravne dediščine in lokalnega izročila – slikovita skalna votlina z medvedom. Ta nenavadna točka že vrsto let privablja poglede obiskovalcev in buri domišljijo domačinov, ki v njej prepoznavajo simbol močne povezanosti kraja z divjo, neokrnjeno naravo.

Zgodba medveda sega v leto 1963, ko je bil prvotni primerek uplenjen v dolini Bistre. Sčasoma je postal prepoznaven del lokalne identitete, zato ni presenetljivo, da so ga leta 2006 nadomestili z novim, ki še danes ponosno ohranja njegovo simbolno vlogo. Medved tako ostaja tih, a zgovoren varuh zgodb iz gozdov, ki obkrožajo Črno na Koroškem.

Danes je okolica votline skrbno urejena in vabljliva za kratek oddih. Naravno skalno zavetje dopolnjuje premišljena hortikultura zasadijev, ki prostoru dodaja barvitost in občutek urejenosti, hkrati pa ohranja stik z okoliško krajino. To je kotiček, kjer se lahko obiskovalci za trenutek ustavijo, zadihajo in začutijo utrip kraja.

2.2 ETNOLOŠKA ZBIRKA ČRNA NA KOROŠKEM IN RAZSTAVA OLIMPIJCI IZ ČRNE NA KOROŠKEM

V prostorih nekdanje pošte v Črni na Koroškem je danes urejena privlačna etnološka zbirka, ki obiskovalca popelje v življenje tamkajšnjih ljudi v 19. in prvi polovici 20. stoletja. Razstava prikazuje delo na kmetijah, bivalno kulturo in iznajdljivost prebivalcev, ki so živeli v tesnem stiku z naravo. Zbirka obsega 230 predmetov – od pohištva, posode in orodij do starih fotografij – ki obiskovalcu približajo vsakdan nekdanjih generacij. Ob prenovi leta 2000 so eksponati dodatno restavrirani, ogled pa je možen ob predhodnem dogovoru, kar daje obiskom osebni in butičen značaj.

V bližini se nahaja tudi razstava Olimpijci iz Črne, odprta leta 2014, ki izpostavlja izjemno športno tradicijo kraja. Med letoma 1972 in 2014 je na olimpijskih prizoriščih nastopilo sedem športnikov iz Črne, med njimi tudi svetovna prvakinja Tina Maze, prva Slovenka z zlato medaljo na zimskih olimpijskih igrah. Razstava obiskovalcem pokaže, kako je majhen kraj prispeval k velikim športnim dosežkom in navdihuje nove generacije mladih športnikov.

Zbirka in razstava skupaj obiskovalcu omogočata, da spozna tako kulturno kot športno identiteto Črne, in ustvarjata celostno doživetje kraja. Med ogledom se obiskovalec lahko sprehodi po urejenih prostorih, občuti zgodovinski utrip kraja in doživi zgodbe ljudi, ki so s svojim trudom in ustvarjalnostjo soustvarili lokalno dediščino.

2.3 GORA PECA

Nad Črno na Koroškem se dviga mogočna Peca (Petzen), dvatisočak, ki s svojimi 2126 metri oblikuje celotno Mežiško dolino. Čeprav danes po grebenu poteka državna meja med Slovenijo in Avstrijo, je Peca že od nekdaj tesno povezana z življenjem ljudi na obeh straneh, kot naravna meja, vir bogastev in prostor, prežet z zgodovino. Njeni vrhovi, med njimi Kordeževa glava ter greben proti Bistriški špici in Veški kopi, ustvarjajo slikovito kuliso, ki spremlja obiskovalce skoraj na vsakem koraku.

Peca ni pomembna le zaradi lege in narave. Njeno podzemlje skriva bogato rudarsko dediščino svinca in cinka, danes pa jo oživlja **Podzemlje Pece**, kjer se obiskovalci lahko podajo po rovih tudi s kajakom ali kolesom. Območje je vključeno v UNESCO Geopark Karavanke, kar potrjuje njegov pomen v širšem prostoru.

Posebno mesto ima legenda o Kralju Matjažu, pravičnem in pogumnem vladarju. Ko so deželo napadli sovražniki, se je moral umakniti, gora Peca pa ga je skrila v svojo notranjost. Tam naj bi kralj še danes spal s svojo vojsko za kamnito mizo, njegova brada pa se mora devetkrat oviti okoli mize, da se bo prebudil in prinesel pravičnost ter boljše čase ljudem. V bližini Doma na Peci se nahaja tudi votlina, povezana s to legendo, ki še dodatno spodbuja domišljijo obiskovalcev.

Peca tako ni le gorski masiv, ampak simbol – preplet narave, zgodovine in mitov, ki ustvarjajo identiteto Mežiške doline. Ko obiskovalec stoji v Črni in pogleda proti njenim pobočjem, vidi prizorišče številnih zgodb, ki še danes živijo med ljudmi.

2.3 DOLINA REKE MEŽE

Meža je osrednja naravna os Mežiška dolina, po kateri poteka tudi celoten itinerarij od Črne na Koroškem proti Ravnem na Koroškem. Reka izvira v osrčju Karavank, na območju slovensko-avstrijske meje, in se po kratkem ponikanju ponovno pojavi na slovenski strani, od koder začne oblikovati slikovito dolino, ki se postopoma odpira proti severu. Na svoji poti spreminja značaj – od hitrega gorskega toka v zgornjem delu do širše in bolj umirjene rečne doline v nižjih predelih.

Meža je skozi zgodovino pomembno vplivala na razvoj naselij ob njej, saj je omogočala delovanje mlinov, žag ter kasneje razvoj rudarske in industrijske dejavnosti. Prav ob njenem toku so nastala ključna naselja, kot so Črna na Koroškem, Mežica, Prevalje in Ravne na Koroškem, ki so tesno povezana z rudarsko dediščino in železarstvom. Reka tako ni le naravni pojav, temveč tudi pomemben oblikovalec kulturne in gospodarske identitete doline.

Čeprav je bila Meža v preteklosti močno obremenjena zaradi rudarske in industrijske dejavnosti, se je v zadnjih desetletjih njeno stanje izboljšalo, danes pa predstavlja pomemben del naravne dediščine in življenjskega prostora številnih rastlinskih in živalskih vrst. Njena dolina ostaja ena ključnih prepoznavnih pokrajin na Koroškem.

2.4 PODZEMLJE PECE

Podzemlje Pece je ena najbolj edinstvenih turističnih atrakcij v Karavankah in del UNESCO Geoparka Karavanke. Pod Peco se razprostira bogato rudarsko območje, kjer so že Rimljani poznali nahajališča svinčeve in cinkove rude. V več stoletjih so rudarji izkopal več kot 1.000 km rogov, ki danes pričajo o pomembni industrijski dediščini območja.

Po zaprtju rudnika je del podzemlja ohranjen in omogoča obiskovalcem edinstveno doživetje, ali je to z rudarskim vlakom, kolesom ali najbolj avanturistično, s kajakom. Obisk s kajakom poteka približno 700 metrov pod površjem, skozi zalite rove in podzemna jezera, medtem ko obiskovalce vodi nekdanji rudar, ki pripoveduje zgodbe iz rudniškega življenja.

Doživetje se začne v Info centru Glančnik z zaščitno opremo in vožnjo z rudarskim vlakom do Unionskega vpadnika. Nato se obiskovalci spustijo v podzemno reko, veslajo skozi rove in prečkajo manjše brzice. Po končanem veslanju se pot nadaljuje skozi stare rudniške odkope do delovišča Moring, kjer jih čaka tradicionalna knapovska malica. Na koncu se z rudarskim vlakom vrnejo na površje, z možnostjo ogleda muzejskih zbirk na Glančniku.

Celotno doživetje traja približno 4–5 ur in ponuja poglobljen vpogled v več kot 360-letno zgodovino rudarjenja v Mežiški dolini.

2.5 RAVNE NA KOROŠKEM

2.5.1 ZGODOVINA

Ravne na Koroškem predstavljajo današnje največje središče Mežiške doline in pomembno upravno, gospodarsko ter kulturno točko širše Koroške. Območje je bilo poseljeno že v antiki, saj je skozi kraj potekala rimska cesta, arheološke najdbe pa pričajo o zgodnji prisotnosti človeka. Prvič se kraj omenja v 13. stoletju, kasneje pa se razvije v pomemben trški in nato industrijski center, ki je tesno povezan z razvojem železarstva in jeklarstva v dolini reke Meže.

Poseben pospešek razvoju je prineslo 19. in 20. stoletje, ko se je z industrializacijo in železniško povezavo kraj hitro razvijal in postal eno ključnih industrijskih središč na Koroškem. Zaradi tega Ravne danes ne predstavljajo le zgodovinskega kraja, temveč tudi sodobno urbano središče z bogato industrijsko dediščino.

2.5.2 GRAD RAVNE

Nad mestnim jedrom se na terasi dviga Grad Ravne, ki je bil zgrajen v 16. stoletju in je skozi čas doživel številne prezidave. Svojo današnjo podobo je dobil v času grofov Thurn, ki so mu

dodali neobaročne elemente in ob njem uredili tudi grajski park. Danes v gradu deluje Koroška osrednja knjižnica dr. Franca Sušnika, v prostorih pa so na ogled tudi arheološke najdbe in umetniške zbirke, ki pričajo o bogati zgodovini območja.

2.6 ČEBELJI SPREHOD PO MEŽICI

Čebelji sprehod po Mežici je prijetno in drugačno turistično doživetje, kjer obiskovalci spoznajo čebelarstvo Mežiške doline ter okusijo pristne lokalne izdelke. Čeprav ime namiguje na klasičen sprehod, se doživetje odvija v domačem čebelnjaku, kjer obiskovalce sprejmeta Katja in Drago ter jih popeljeta v svet čebel, medu in apiterapije.

Ob prijetnem druženju predstavita svojo zgodbo, življenje čebel in pomen čebelarstva za lokalno okolje. Poseben del doživetja je degustacija različnih vrst medu, ki jih obiskovalci okušajo skupaj z izbranimi siri. Poleg tega lahko poskusijo tudi medeno pivo in tradicionalno medeno žganje, kar celotni izkušnji doda še pristnejši domač pridih.

V čebelnjaku nudita tudi apiterapijo in medeno masažo, kjer obiskovalci spoznajo sprostitvene in blagodejne učinke čebeljih pridelkov. Celotno doživetje poteka v sproščenem vzdušju in se prilagodi skupini, zato obisk pogosto traja dlje od načrtovanega, saj goste pritegnejo zanimive zgodbe in domačnost gostiteljev.

Čebelji sprehod po Mežici zato ni samo ogled čebelnjaka, ampak prijetno domače doživetje, kjer obiskovalci skozi zgodbe, okuse in druženje začutijo utrip Mežiške doline. Prav zaradi pristnosti in sproščenega vzdušja ostane obisk mnogim v lepem spominu.

2.7 PREŽIHOVA BAJTA

Prežihova bajta leži nad Kotljami in je spominski muzej slovenskega pisatelja Prežihov Voranc (Lovro Kuhar). Značilna koroška bajta prikazuje življenje malega kmeta in kmečko-delavskega okolja, iz katerega izhajajo junaki Vorančevih del. Hiša s črno kuhinjo in povezavo s hlevom odraža tradicionalni način bivanja na Koroškem.

V bajti je ohranjeno življenjsko okolje družine Kuhar, ob njej pa stoji bronasti spomenik pisatelju, ki poudarja njegov pomen v slovenski literaturi. Danes bajta deluje kot živ spominski kompleks z urejenimi vrtovi, sadovnjakom in gospodarskimi objekti, ki obiskovalcu približajo nekdanji način življenja. Posebnost so prikazi tradicionalnih opravil,

kot sta predelava sadja in delo na domačiji, kar prostoru daje dodatno didaktično in doživljajsko vrednost.

2.8 TURISTIČNA KMETIJA KAJŽAR

Turistična kmetija Kajžar leži na obrobju Črne na Koroškem in ponuja razgled na naselje ter okoliške vrhove, med njimi tudi Peco. Kmetija je znana po domači, tradicionalni koroški kulinariki, kjer jedi pripravljajo po starih receptih iz lokalnih sestavin.

Obiskovalcem ponuja pristno domače vzdušje in tipične jedi, kot so ajdovi žganci, štruklji ter suhomesnati izdelki. Kmetija je priljubljena predvsem kot zaključni postanek izletov, saj združuje kulinariko, podeželsko okolje in stik z naravo Mežiške doline.

3 TEHNIČNI NAČRT VODENJA

Vodenje se začne ob 10.00 v Črni na Koroškem, kjer se udeleženci seznanijo z osnovnim potekom dneva ter značilnostmi območja. Na začetku je predstavljen kraj v širšem kontekstu Mežiške doline, pri čemer je poudarjena njegova lega v objemu Karavank ter pomen reke Meže za razvoj naselij v dolini. Posebej je izpostavljen tudi pogled na Peco, ki predstavlja enega najprepoznavnejših simbolov območja.

Po uvodnem delu se program nadaljuje z vožnjo proti Mežici, kjer se med potjo spremlja tok reke Meže in se predstavi njen geografski ter zgodovinski pomen. Ob prihodu v Mežico sledi obisk Podzemlja Pece. Udeleženci se opremijo z zaščitno opremo, nato pa se z rudarskim vlakom odpravijo v notranjost gore. V nadaljevanju sledi spust v podzemne rove, kjer je organizirano veslanje s kajaki po zalitih delih nekdanjega rudnika. Med ogledom se predstavljajo značilnosti rudarjenja, geološka sestava območja ter življenje rudarjev. V sklopu obiska je predviden tudi krajši postanek z rudarsko malico.

Po zaključku podzemnega doživetja se program nadaljuje z avtobusnim prevozom proti Ravnam na Koroškem. Ob prihodu sledi voden ogled gradu Ravne, kjer je predstavljena njegova zgodovina ter arhitekturni razvoj. Nato je predviden sprehod po grajskem parku, ki predstavlja pomemben parkovni in kulturni prostor mesta.

V nadaljevanju sledi obisk Koroškega pokrajinskega muzeja, kjer so predstavljene zbirke, povezane z železarstvom, etnologijo in razvojem Mežiške doline. Poseben poudarek je namenjen tudi Prežihovi bajti, spominskemu muzeju pisatelja Lovra Kuharja – Prežihovega Voranca, kjer je predstavljeno njegovo življenje in literarno ustvarjanje v povezavi s Koroško.

Zaključek vodenja je predviden ob 18.00 na turistični kmetiji Kajžar, kjer je organizirano kosilo z lokalno kulinariko. Ob prihodu bi sledilo še kratko vodenje po kmetiji, kjer bodo prikazali kmetijo in ostale prostore. Kosilo bi bilo sestavljeno iz 3- hodnega menija, ki vključuje predjed, glavno jed in sladico. Po zaključku kosila se vodenje zaključi, sledi še krajši prosti čas, nato pa avtobusni prevoz nazaj proti izhodišču. Prihod je predviden v večernih urah.

Celoten program je zasnovan kot povezano doživetje naravne, kulturne in industrijske dediščine Mežiške doline, pri čemer se obiskovalcem omogoča celovit vpogled v razvoj in značaj območja.

3.1 ČASOVNICA POSTANKOV

06:30 – Odhod iz Ljubljane

08:30–9:30 – Prihod v Črno na Koroškem

9:30–10:00 – Vožnja proti Mežici

10:00–14:00 – Podzemlje Pece

14:15–15:00 – Ogled Gradu Ravne

15:15–15:45 – Ogled Prežihove bajte


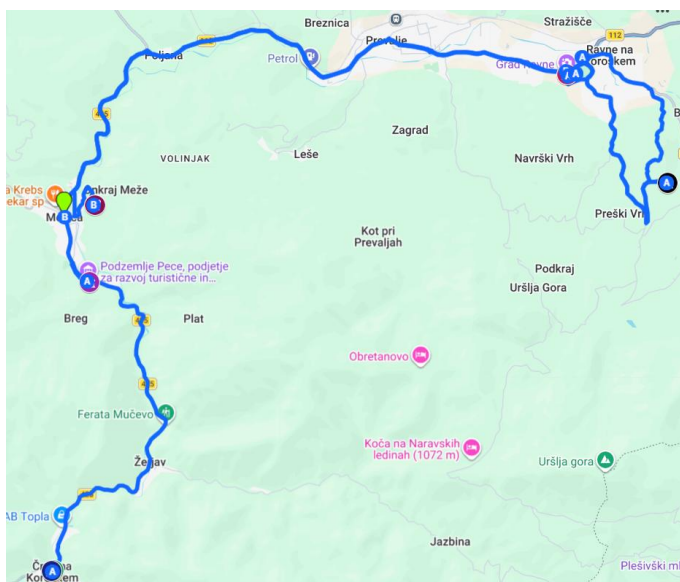
15:45–17:15 – Čebelji sprehod po Mežici

17:30–18:30 – Turistična kmetija Kajzar (kosilo) KONEC VODENJA

18:45–19:15 – Povratek proti Ljubljani

21:30–22:00 – Prihod v Ljubljano

Slika 1: Zemljevid poti



Slika 2: Za boljši vpogled imate na voljo tudi interaktivni zemljevid, za dostop samo skenirajte QR kodo prikazano zgoraj in odprite link

(vir: <https://www.google.com/maps/d/> , 03. 05. 2026)

5 RAZISKOVANJE MEŽIŠKE DOLINE Z APLIKACIJO MOJ-IZLET.SI

Mežiška dolina je ena najbolj raznolikih slovenskih pokrajin, kjer se prepletajo narava, industrijska dediščina in zanimive zgodbe lokalnega okolja. Enodnevni izlet je namenjen mladim, ki želijo aktivno preživeti dan, spoznati posebnosti Koroške ter hkrati doživeti nekaj drugačnega – od naravnih znamenitosti do podzemnega sveta in kulturnih točk. Izlet združuje gibanje, raziskovanje in sproščeno druženje v okolju, ki ponuja tako razglede na Karavanke kot tudi edinstvena doživetja v dolini reke Meže.

5.1 PROGRAM IZLETA

- 08:00 – Odhod proti Mežiški dolini
Zbor udeležencev in vožnja proti Koroški, kjer se začne naše enodnevno doživetje.
- 10:00 – Adrenalinski spust po Olimpline
Mladi se lahko preizkusijo na najdaljši jeklenici v Sloveniji, ki ponuja nepozabno adrenalinsko izkušnjo in razgled na dolino.
- 11:30 – Ogled Podzemlje Pece
S pravim rudarskim vlakom se odpravimo v podzemlje, kjer spoznamo rudarsko dediščino in raziskujemo skrivnostne rove.
- 14:00 – Kosilo v Gostišče GTC 902 Črnivec
Odmor za kosilo in sprostitev v naravi ob domači kulinariki.
- 15:30 – Ogled Grad Ravne
Obisk zgodovinskega gradu z bogato kulturno dediščino in razstavami, ki prikazujejo življenje v Mežiški dolini.
- 16:30 – Sprehod po Grajski park Ravne
Sproščeno druženje v naravi in kratek oddih v mirnem okolju parka.
- 17:30 – Adrenalinsko doživetje na Ferata Mučevo
Za zaključek dneva se mladi preizkusijo na zavarovani plezalni poti, ki ponuja tako lažjo kot zahtevnejšo različico.
- 19:30 – Povratek domov

Izlet v Mežiško dolino združuje naravo, zgodovino in aktivno preživljanje prostega časa. V enem dnevu ponuja raznolika doživetja, ki so hkrati zanimiva in zabavna. Takšna izkušnja je za mlade privlačna in spodbuja raziskovanje domačega okolja.

(ekskurzijo lahko vidite na spletu: <https://izleti.turisticna-zveza.si/izleti/136> , 07. 05. 2026)

6 IZRAČUN CENE

STROŠEK	CENA NA OSEBO
Ogled muzeja EZ Črna na Koroškem	3€
Kajaking v podzemlju Pece	55€
Ogled pokrajinskega muzeja Ravne na Koroškem	6,50€
Ogled Prežihove bajte	6,50€
Kosilo na turistični kmetiji Kajžar	18€
SKUPAJ:	89€

*Ogled muzeja grad Ravne je brezplačen

* Cena ogleda podzemlja Pece je odvisna od sezone, cena med 01.06. in 30.09.: 75.00 EUR/osebo, preostanek leta : 55€/osebo

* Prevoz med točkami ni vključen v ceno

STALNI STROŠEK NA OSEBO	89€
SPREMENLJIVI STROŠEK NA OSEBO	0€
STROŠKI SKUPAJ	89€
RVC 10%	8,90€
DDV NA RVC 22%	1,96€
SKUPAJ	99,86€
PRODAJNA CENA	100€

7 VIRI IN LITERATURA

7.1 SPLETNI VIRI

- <https://www.koroska.si/>
- <https://www.slovenia.info/sl>
- <https://www.kpm.si/razstave/etnografska-zbirka-v-crni/>
- <https://www.visit-crna.si/>
- <https://www.turisticneketije.si/kmetija/kajzar>
- <https://www.kpm.si/razstave/grad-ravne-streiteben/>
- <https://www.kpm.si/razstave/prezihova-bajta-spominski-muzej-prezihovega-voranca/>
- <https://www.podzemljepece.com/?lang=sl>
- <https://visitkoroska.eu/>
- <https://izleti.turisticna-zveza.si/>
- <http://muzej.rlv.si/si/zanimivosti/521>

7.2 KNJIŽNI VIRI

- Javornik, Marjan (ur.). *Enciklopedija Slovenije. 7. knjiga: Marin–Nor*. Ljubljana: Mladinska knjiga, 1993.

8 PRILOGE




Slika 3: Črna na Koroškem

(vir: <https://images.koroskenovice.si/wp-content/uploads/2020/12/Crna-na-Koroskem-foto-boris-Keber.jpg?width=1200&quality=85&format=webp>, 13. 05. 2026)



Slika 4: Reka Meža

(vir: https://imgs.ribiskekarte.si/h_imgs/reka-meza-fly-fishing-muharjenje-komercialni-revir-mislinja-do-drave.jpg, 13. 05. 2026)



Slika 5: Gora Peca

(vir: https://upload.wikimedia.org/wikipedia/commons/6/6f/Petzen_Bergmassiv_VoelkermarterStausee.jpg, 13. 05. 2026)



Slika 6: Podzemlje Pece

(vir: <https://www.podzemljepece.com/wp-content/uploads/2023/02/Podzemlje-Pece-klasicen-ogled-108-min-1-scaled.jpg>, 13. 05. 2026)



Slika 7: Prežihova bajta

(vir: <https://www.kotlje.si/img/?src=https://www.kotlje.si/wp-content/uploads/2013/02/prezihova-bajta.jpg&w=625&h=400>, 13. 05. 2026)



Slika 8: Turistična kmetija Kajžar

(vir: <https://www.malcajt.com/upload/restaurant/restaurant8c09f7700e9413b.jpg>, 13. 05. 2026)